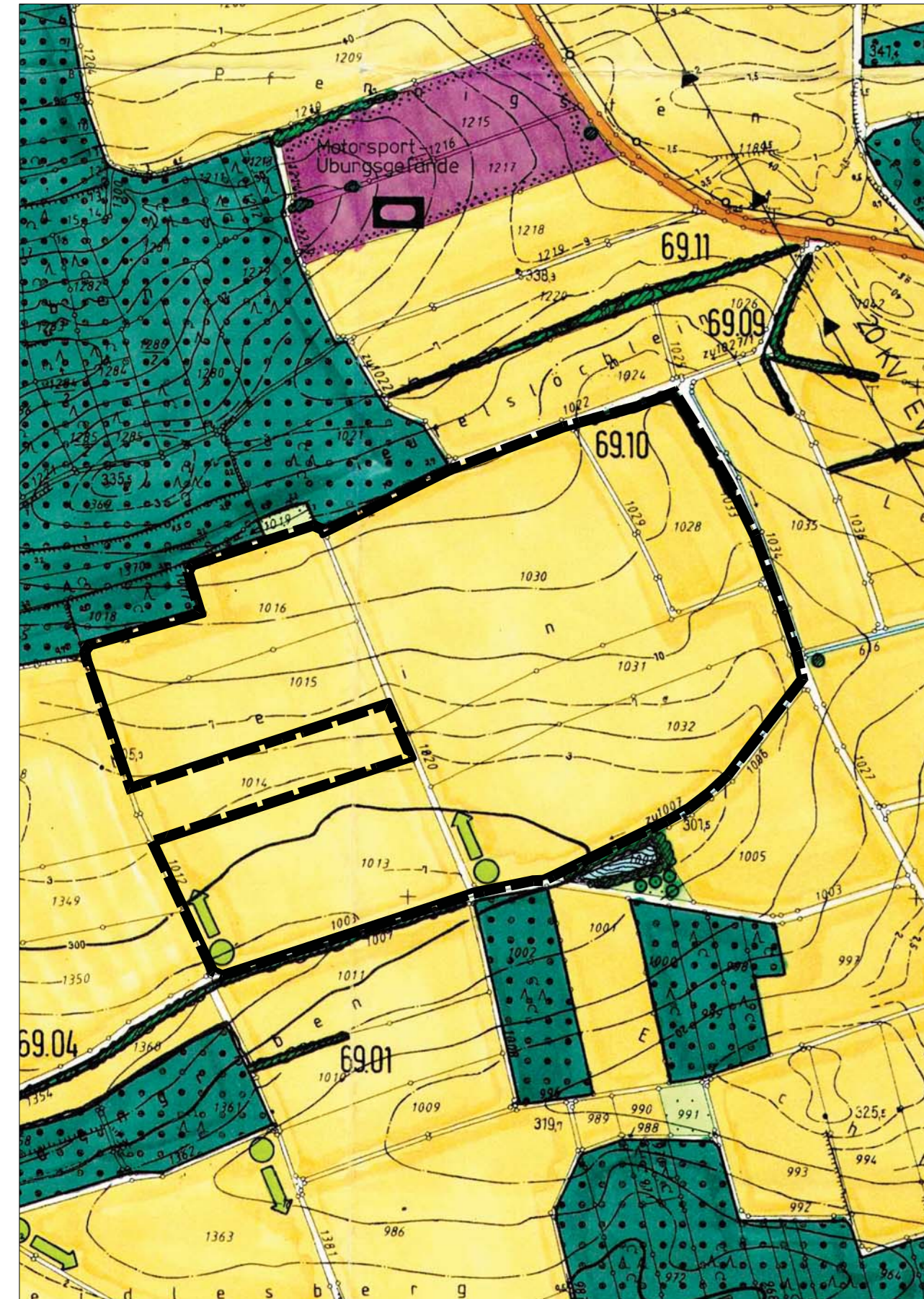


MARKT MÜHLHAUSEN
12. ÄNDERUNG FLÄCHENNUTZUNGSPLAN

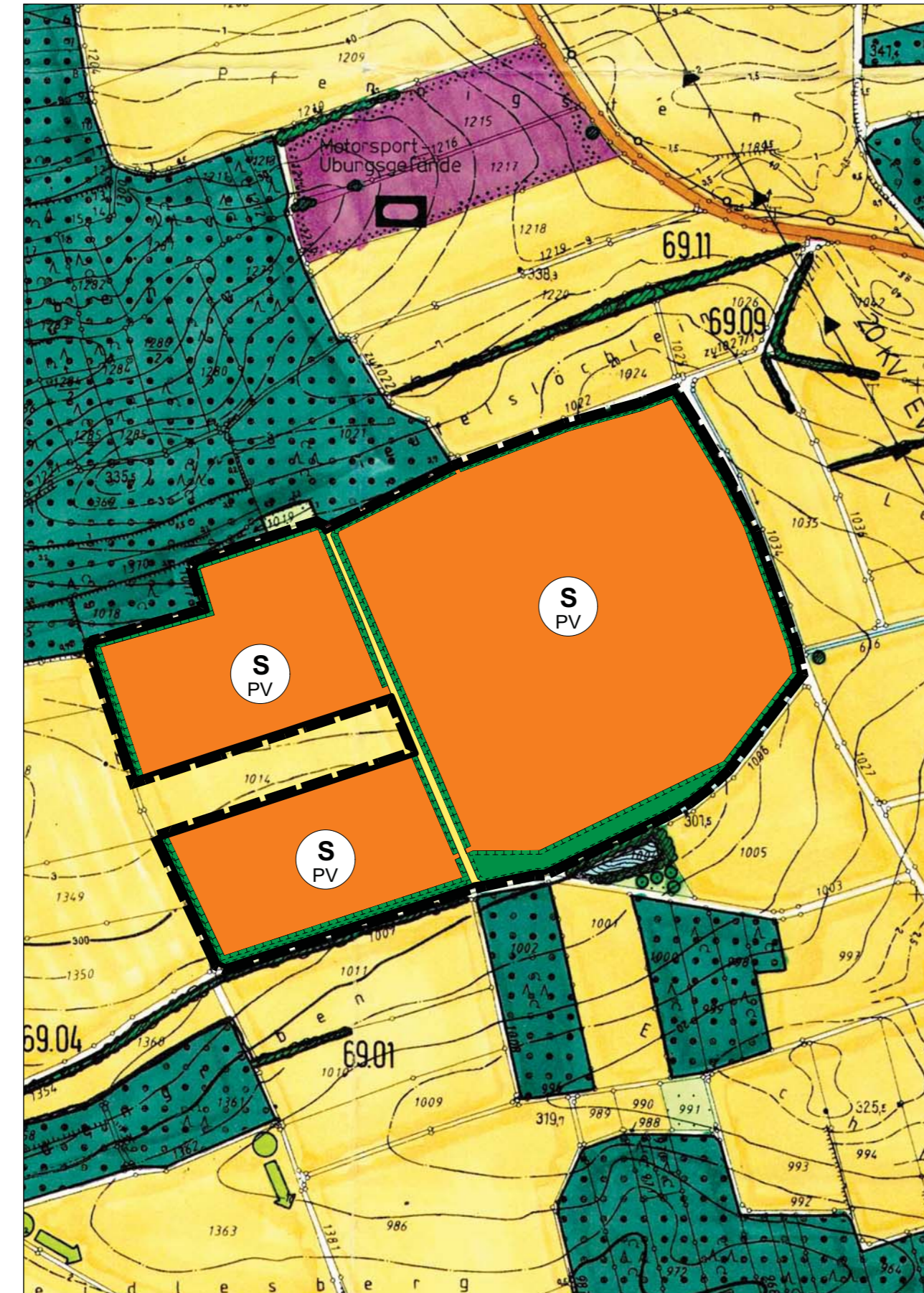
BESTAND WIRKSAMER FNP M 1:5.000



Kartengrundlage: Flächennutzungsplan, digitalisierte Fassung

MARKT MÜHLHAUSEN
12. ÄNDERUNG FLÄCHENNUTZUNGSPLAN

PLANUNG ÄNDERUNGSBEREICH M 1:5.000



Kartengrundlage: Flächennutzungsplan, digitalisierte Fassung

MARKT MÜHLHAUSEN
12. ÄNDERUNG FLÄCHENNUTZUNGSPLAN

LEGENDE

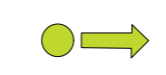
Bestand (Auszug)



Grenze Änderungsbereich



Flächen für die Landwirtschaft



Neuanlage von Gehölzbiotopen oder extensiv genutzten Krautsäumen (Biotopverbund)

Planung



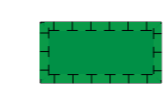
Grenze Änderungsbereich



Flächen für die Landwirtschaft



Sondergebiet Zweckbestimmung Photovoltaik - Freiflächenanlage



Flächen für Maßnahmen zum Schutz, zur Pflege und zur Entwicklung von Boden, Natur und Landschaft

MARKT MÜHLHAUSEN
12. ÄNDERUNG FLÄCHENNUTZUNGSPLAN

VERFAHRENSVERMERKE

- Der Marktgemeinderat hat in der Sitzung vom 20.07.2021 gemäß § 2 Abs. 1 BauGB die Änderung des Flächennutzungsplans beschlossen. Der Aufstellungsbeschluss wurde am ortsüblich bekannt gemacht.
- Die frühzeitige Öffentlichkeitsbeteiligung gemäß § 3 Abs. 1 BauGB mit öffentlicher Darlegung und Anhörung für den Vorentwurf der Änderung des Flächennutzungsplans in der Fassung vom 21.07.2021 hat in der Zeit vom 06.08.2021 bis 10.09.2021 stattgefunden.
- Die frühzeitige Beteiligung der Behörden und sonstigen Träger öffentlicher Belange gemäß § 4 Abs. 1 BauGB für den Vorentwurf der Änderung des Flächennutzungsplans in der Fassung vom 21.07.2021 hat in der Zeit vom 06.08.2021 bis 10.09.2021 stattgefunden.
- Zu dem Entwurf der Änderung des Flächennutzungsplanes in der Fassung vom 12.04.2022 wurden die Behörden und sonstigen Träger öffentlicher Belange gemäß § 4 Abs. 2 BauGB in der Zeit vom bis beteiligt.
- Der Entwurf der Änderung des Flächennutzungsplanes in der Fassung vom 12.04.2022 wurde mit der Begründung gemäß § 3 Abs. 2 BauGB in der Zeit vom bis öffentlich ausgelegt. Die Auslegung wurde eine Woche vorher bekannt gemacht.
(Siegel) Markt Mühlhausen, den
- Das Landratsamt Schweinfurt hat die Änderung des Flächennutzungsplanes mit Bescheid vom AZ gemäß § 6 BauGB genehmigt.
(Siegel Genehmigungsbehörde)
- Ausgefertigt
(Siegel) Markt Mühlhausen, den
- Die Erteilung der Genehmigung der Änderung des Flächennutzungsplans wurde am gemäß § 6 Abs. 5 BauGB ortsüblich bekannt gemacht. Die Änderung des Flächennutzungsplans mit Begründung wird seit diesem Tag zu den üblichen Dienststunden in der Gemeinde zu jedermanns Einsicht bereitgehalten und über dessen Inhalt auf Verlangen Auskunft gegeben. Die Änderung des Flächennutzungsplans ist damit rechtswirksam. Auf die Rechtsfolgen der §§ 214 und 215 BauGB sowie auf die Einsehbarkeit der Änderung des Flächennutzungsplans einschl. Begründung und Umweltbericht wurde in der Bekanntmachung hingewiesen.
(Siegel) Markt Mühlhausen, den

.....
Klaus Faatz
Erster Bürgermeister

.....
Klaus Faatz
Erster Bürgermeister

.....
Klaus Faatz
Erster Bürgermeister

MARK MÜHLHAUSEN
12. ÄNDERUNG FLÄCHENNUTZUNGSPLAN



© Bayerische Vermessungsverwaltung

ENTWURF

Stand: 12.04.2022
Maßstab: 1 : 5.000
Bearbeiter: mw / cz

TEAM 4 Bauernschmitt • Wehner
Landschaftsarchitekten + Stadtplaner PartGmbH
90491 nürnberg oedenberger str. 65 tel 0911/39357-0 fax 39357-99
www.team4-planung.de info@team4-planung.de

